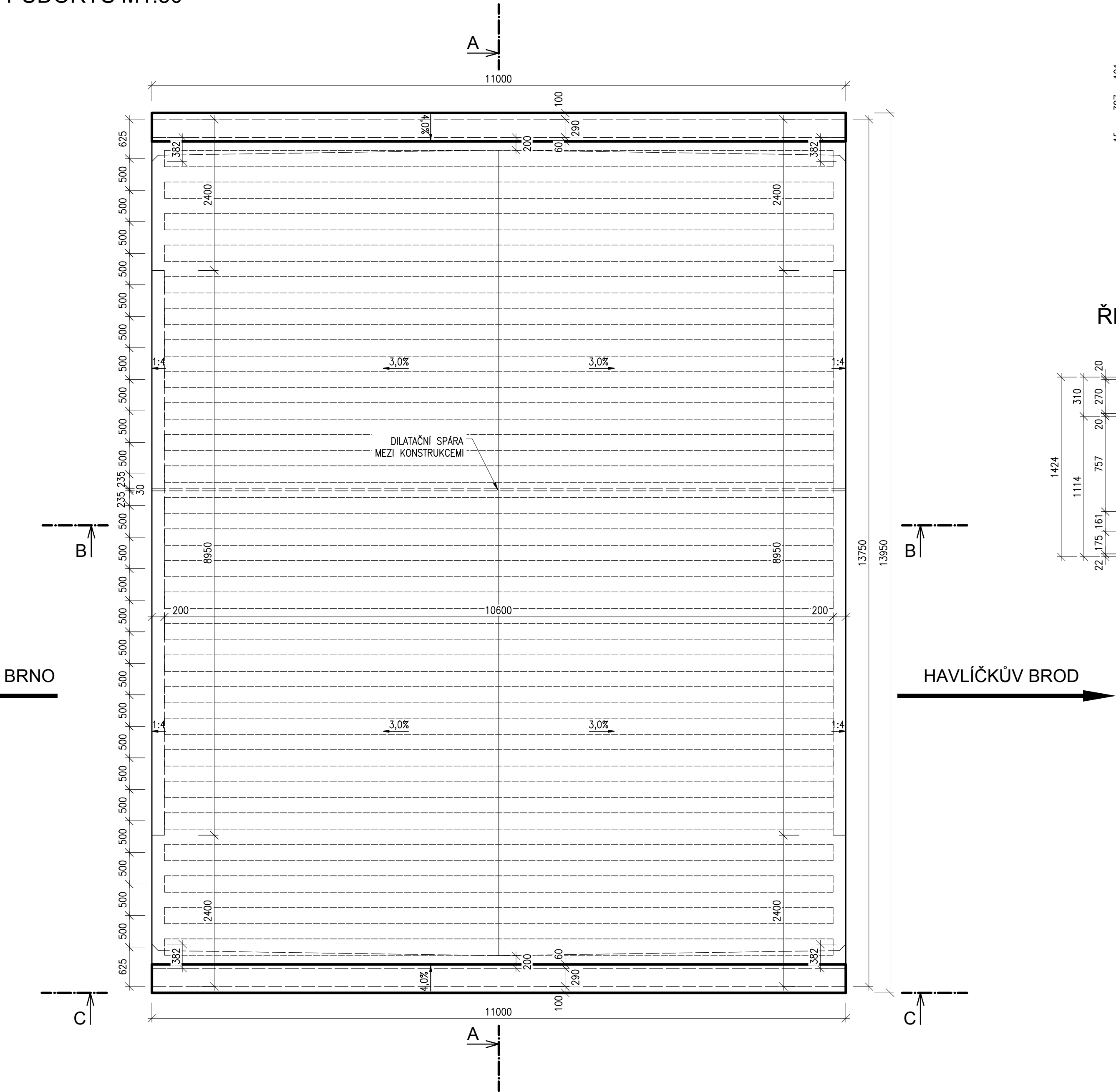
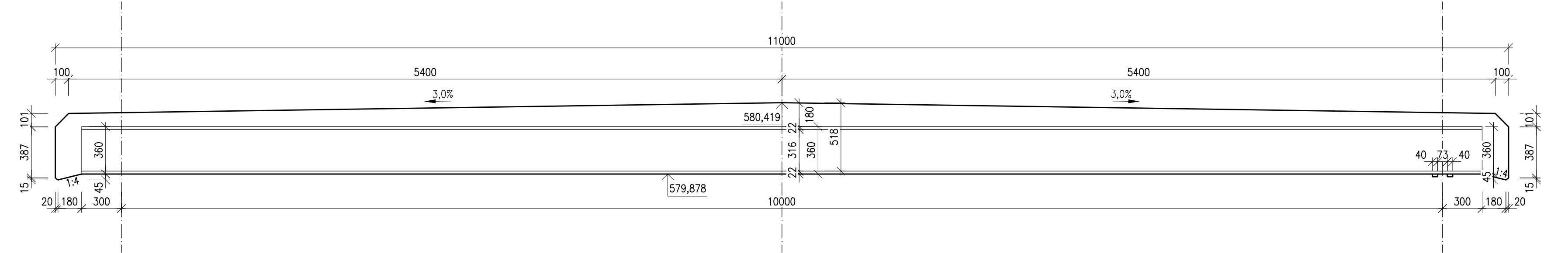


Kolejové úpravy v žst. Žďár nad Sázavou  
SO 01-19-01 Žst. Žďár nad Sázavou, most v km 86,998  
Výkres tvaru nosné desky se zabetonovanými nosníky  
M1:50

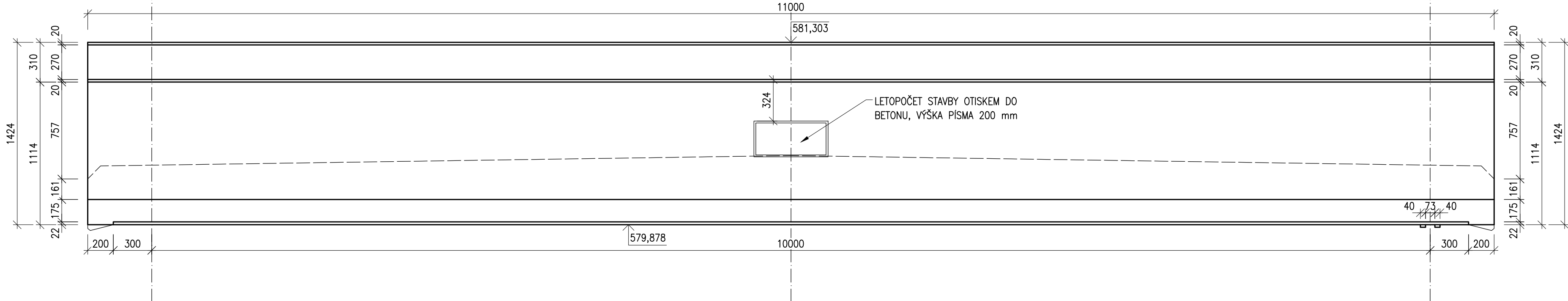
PŮDORYS M1:50



ŘEZ B-B M1:25



ŘEZ C-C M1:25



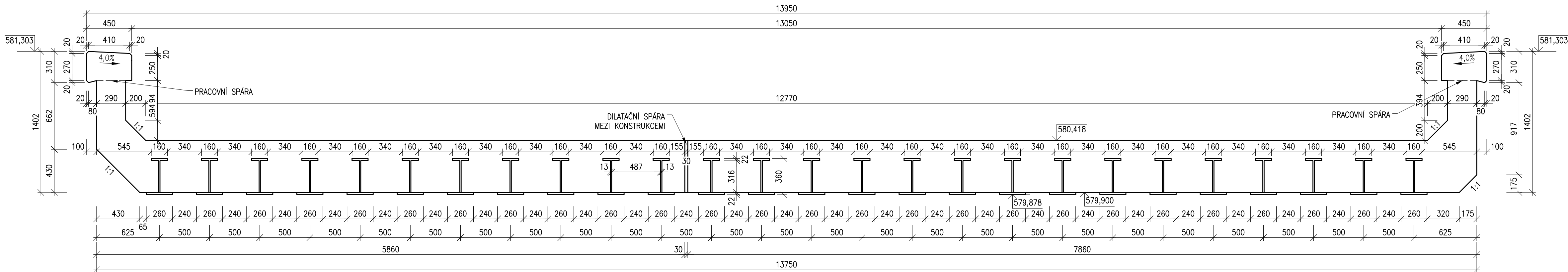
**BETON:**  
BETON C35/45 - XD1, XF2(CZ); C10, 40; D<sub>max</sub> 22; S3  
BETON DLE ČSN EN 206

**KUBATURA:**  
DESKA SE ZABETONOVANÝMI NOSNÍKY - 7,55\*11=83,1 m<sup>3</sup>  
ZABETONOVANÉ OCELOVÉ NOSNÍKY - 7850\*0,0134\*10,6<sup>2</sup>=29 t

**POZNÁMKA:**  
- VEŠKERÉ OSTRÉ HRANY BUDOU ZKOSENY VLOŽENÍM LIŠTY DO  
BEDNĚNÍ S PŘEPONOU DÉLKY 20mm  
- TABULKA S LETOPOČTEM - PÍSMO VÝŠKY 200mm, TLOUŠŤKA 15mm



ŘEZ A-A M1:25



Veškerá práva vyhrazena. Tento výkres a detail je majetkem projektanta a nesmí být použit celý ani z části bez písemného souhlasu.

ZODP. PROJEKTANT Ing. Karel Pukl	VYPRACOVAL Ing. Petr Šramota	<b>DMC</b> Havlíčkův Brod s.r.o. Přátelská 941 580 01 Havlíčkův Brod
KONTROLOVAL Ing. Pavel Lhotský	HIP Ing. Pavel Bláha	
OBEC: Žďár nad Sázavou	KRAJ: Kraj Vysočina	
INVESTOR: Správa železniční dopravní cesty, státní organizace DLAŽDĚNÁ 1003/7, 110 00 PRAHA 1		
ZADAVATEL: Správa železniční dopravní cesty, státní organizace NERUDOVA 1, 772 58 OLDMOUC		<b>SUDOP BRNO</b> Kounicova 26 611 36 Brno
NÁZEV AKCE: Kolejové úpravy v žst. Žďár nad Sázavou SO 01-19-01 Most v km 86,998		DATUM STUPEŇ PD Č. ZAKÁZKY MĚŘÍTKO ČÁST. DOKUM.
Výkres tvaru nosné desky se zabetonovanými nosníky		02/2019 DSP 18015 1:50 Č. VÝKRESU E.1.4.1 2.5.3